




REGIONE
FRIULI VENEZIA GIULIA




PROVINCIA DI
UDINE



COMUNE DI
MORTEGLIANO



COMUNE DI
PAVIA DI UDINE





COMUNE DI
SANTA MARIA LA LONGA

IMPIANTO AGRIVOLTAICO PISTA

Potenza in immissione 19.670 MW

Area impianto nell'agro del Comune di Mortegliano (UD)

Opere di collegamento alla RTN nell'agro dei Comuni di Mortegliano (UD), Pavia di Udine (UD), Santa Maria la Longa (UD)

PROPONENTE	
SUNFIELD 1 S.R.L. Via G. A. Longhin 23 - 35129 Padova (PD) P.IVA: 0555500288 PEC: sunfield1@legalmat.it	
PROGETTAZIONE	
NAZCA ITALIA S.R.L.S. Località Santa Croce 396 - 34151 Trieste (TS) P.IVA: 01598450322 PEC: office@pec.nazcaitalia.it	
TECNICI	
Arch. Alberto Pizzali Via Scipione Ammirato 81 - 50136 Firenze (FI) P.IVA: 0711880452 PEC: pizzali.18519@comliano.it	


Versione	Data	Motivo
REV 1	25/11/2025	Intesa di Verifica di Aree/oggetti/abitati alla VIA (Art.19 del D.Lgs. 152/2006)

Titolo elaborato

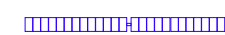








LAYOUT IMPIANTO E OPERE DI CONNESSIONE SU MAPPA CTR 1:5000

Progetto Definitivo

Codice elaborato SPAD04



Legenda

-  Tracker single portrait 26 moduli
-  Cabine di campo
-  Cabina lato utente
-  Recinzione
-  Viabilità interna
-  Accesso
-  Mitigazione visiva
-  Cavidotto 36kV
-  SE Terna Udine Sud 380/220/36kV

Scala 1:5000